

# TROIS RANDONNÉES NORDIQUES FRANCO-SUISES

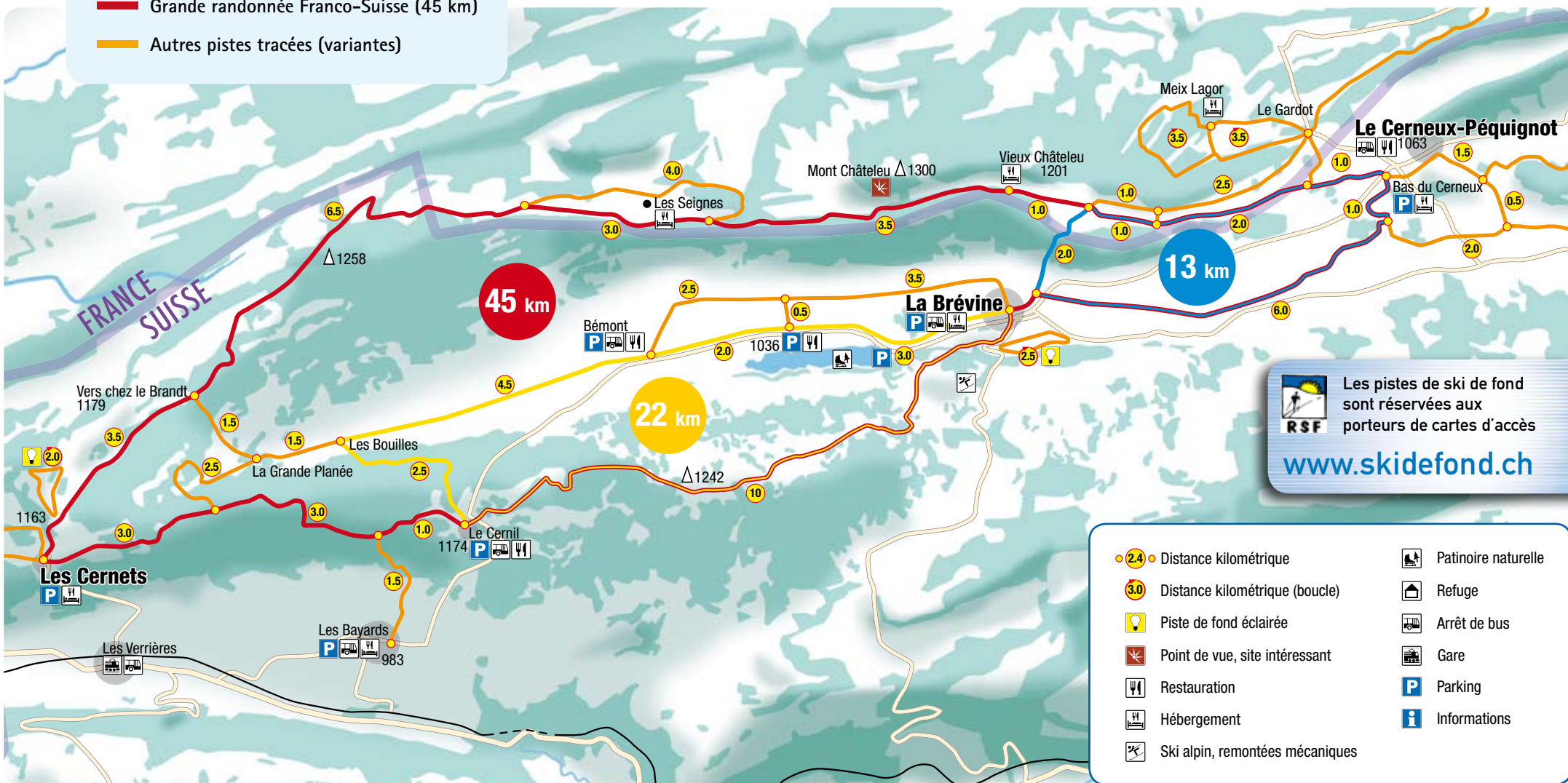
## et leurs variantes
















- Petite randonnée Franco-Suisse (13 km)
- Boucle du Cernil (22 km)
- Grande randonnée Franco-Suisse (45 km)
- Autres pistes tracées (variantes)

### RENSEIGNEMENTS

Tourisme neuchâtelois Montagnes | Tél. ++41 (0)32 889 68 95  
[www.neuchatel-tourisme.ch](http://www.neuchatel-tourisme.ch) | [www.skidefond.ch](http://www.skidefond.ch)



 Les pistes de ski de fond sont réservées aux porteurs de cartes d'accès  
[www.skidefond.ch](http://www.skidefond.ch)

- |   |   |
|---|---|
|  Distance kilométrique           |  Patinoire naturelle |
|  Distance kilométrique (boucle)  |  Refuge              |
|  Piste de fond éclairée          |  Arrêt de bus        |
|  Point de vue, site intéressant  |  Gare                |
|  Restauration                    |  Parking             |
|  Hébergement                     |  Informations        |
|  Ski alpin, remontées mécaniques |   |